

DECRETO Nº. 16 /2014

EMENTA: Altera o limite da área urbana do município para fins censitário inserindo coordenadas plana UTM e dá outras providências.

O PREFEITO DO MUNICÍPIO DE JUCATI, Estado de Pernambuco, no uso de suas atribuições constitucionais, e tendo em vista a realização da contagem da população do Brasil em 2010, atualiza o limite urbano da sede e da Vila Neves deste Município.

Art. 1º- Fica Decretado o Perímetro Urbano de Jucati-PE passa a ser delimitado conforme a descrição a seguir, com coordenadas **Geodésia** referidas ao Datum SAD69 e meridiano central: 39º WGr.

I-PERÍMETRO URBANO DA SEDE DO MUNICÍPIO

PONTO INICIAL E FINAL:

- Marco-01 (8°42'20.88"S-36°30'9'.16" O)
- Marco-02 (8°42'14.16"S-36° 29'29.12"O)
- Marco-03 (8°42'10.49"S- 36°28'57.69"O)
- Marco-04 (8°41'34.02" S- 36°28'16.54"O)
- Marco-05 (8°42' 42.76"S- 36° 28' 4.10"O)
- Marco-06 (8°43' 19.45"S- 36°28'19.94"O)
- Marco-07 (8°42' 47.67"S- 36° 28' 0.95"O)
- Marco-08 (8°43'42.97" S- 36°28'30.27"O)
- Marco-09 (8°43'41.76" S- 36°29' 19,05"O)
- Marco-10 (8°43'27.30"S- 36°30'7.08"O)
- Marco-11 (8 43'5.56" S- 36°29'52.38"O)
- Marco-12 (8°42'26.92"S-36°29'47.28"O)

II-PERÍMETRO URBANO DO DISTRITO DO MUNICÍPIO

PONTO INICIAL E FINAL:

Marco- 01 (8°44' 49.57" S- 36° 26' 59.03" O)

Marco-02 (8° 44' 46.06" S- 36° 25' 25.53" O)

Marco- 03 (8° 44' 33.07" S- 36°24' 48.30" O)

Marco-04 (8° 44' 43.98" S- 36° 24' 55.73" O)

Marco-05 (8° 44' 44.41" S- 36° 24' 55.63" O)

Marco-06 (8° 45' 7.74" S- 36° 24' 46.07" O)

Marco-07 (8° 45' 56.98" S- 36° 24' 58.36"O)

Marco-08 (8° 45' 57.41" S- 36° 24' 58.32"O)

Marco-09 (8° 46' 13.82' S- 36° 25' 15.14" O)

Marco-10 (8° 46' 22.22 S- 36° 25' 36.66" O)

Marco-11 (8° 46' 23.10" S- 36° 26' 7.51" O)

Marco 12 (8° 46' 12.07" S- 36°26' 29.72"O)


Marco 13 (8° 45' 53.15" S- 36°26' 47.80"O)

Marco 14 (8° 45' 28.85" S- 36°26' 55.33"O)


Art. 2º- Este decreto entra em vigor na data de sua publicação.

Art. 3º- Revogam-se as disposições em contrário.

Em,28 de Maio de 2014.



Gerson Henrique de Melo
Prefeito



04 8:41:33.02S 36:28:16.54E

02 8:42:14.16S 36:29:12.19E

03 8:42:10.49S 36:25:57.59E

01 8:42:20.05S 36:30:30.16E

12 8:42:26.92S 36:28:47.23E Juwail Juwail

05 8:42:42.76S 36:28:14.10E

11 8:43:53.56S 36:28:52.38E

06 8:43:19.45S 36:28:19.94E


10 8:43:27.30S 36:30:07.08E

08 8:43:42.97S 36:28:39.27E

07 8:43:41.76S 36:29:19.05E

© 2014 Google

048:08:40:00.00 36:27:20.00 8832.16.11 362159.1159.066 422 m. 44440.463400.000000 4.000 km



01 8°43'35.15" S, 36°26'59.03" E

07 8°44'45.06" S, 36°25'53.12" E

05 8°44'33.07" S, 36°24'48.30" E

05 8°44'44.41" S, 36°24'55.68" E

14 8°45'28.85" S, 36°25'23.33" E

06 8°45'17.74" S, 36°24'45.07" E

15 8°46'53.16" S, 36°23'17.30" E

17 8°46'12.07" S, 36°26'39.72" E

08 8°45'57.21" S, 36°23'58.32" E

8°46'23.10" S, 36°26'7.51" E

09 8°46'19.82" S, 36°25'15.14" E

10 8°46'22.22" S, 36°25'36.66" E



Google Earth

© 2023 Google